




ANEXO C. INVENTARIO DEL ESTADO DE LA CAPA DE RODADURA EN AMBAS INTERSECCIONES.


PLANTEAMIENTO DE ALTERNATIVAS DE SOLUCIÓN AL PROBLEMA DE ACCIDENTALIDAD VEHICULAR EN PUNTOS CRÍTICOS DEL MUNICIPIO DE OCAÑA, NORTE DE SANTANDER.

➤ **Intersección 1 (Av. Francisco Fernández con calle 3).**

ITEM	ESTADO	DIRECCIÓN	EVIDENCIA FOTOGRAFICA.
1	Fisuras	Av. Francisco Fernández. (E-W)	

2	Hundimiento	Av. Francisco Fernández (W-E)	
3	Baches, desgaste superficial y piel de cocodrilo.	Calle 3 (S-N)	

➤ **Intersección 2 (Av. Circunvalar con carrera 7).**

ITEM	ESTADO	DIRECCIÓN	EVIDENCIA FOTOGRAFICA.
1	Fisuras, baches y desgaste superficial	Carrera 7 (W-E)	
2	Parche	Av. Circunvalar (N-S)	